








Pozzi e piezometri

Pozzi pubblici


-  attivo
-  cementato
-  in disuso


Pozzi privati

-  attivo
-  cementato
-  in disuso

-  16 piezometro della rete di monitoraggio della falda (SIF Provincia di Milano). Ubicazione da carta stradale

 106 linea isopiezometrica e quota in m. sul livello del mare


 direzione di flusso

 aree a soggiacenza minore di 5 m dal piano campagna

 collettori fognari (fonte Provincia di Milano, strati PTCP)

Rispetto delle captazioni

 Tutela assoluta (10 m)

 Zona di rispetto (200 m)

COMUNE DI MILANO

Studio della componente geologica, idrogeologica e sismica
ai sensi della DGR 8/7374 del 28/05/08

AREA SAN CRISTOFORO

Tav. 2: Inquadramento idrogeologico

LEGENDA

scala 1:5.000

Luglio 2009