

RIFERIMENTO PLANIMETRIA GENERALE

Legenda

- Area interessata dalla riqualificazione di Viale De Gasperi
- Strade di progetto
- Marciapiedi di progetto
- Pista ciclabile di progetto
- Percorso pedonale di progetto

SEZIONE D-D'

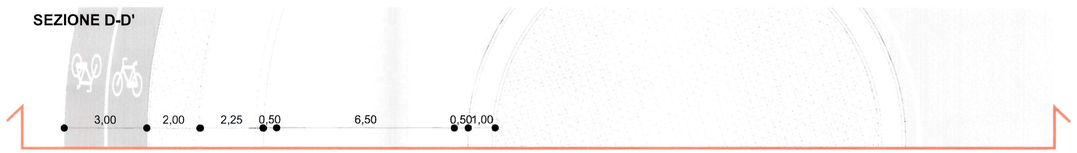



SEZIONE E-E'

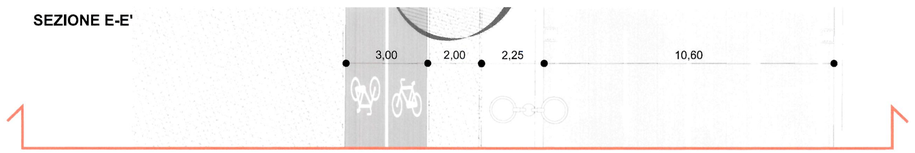

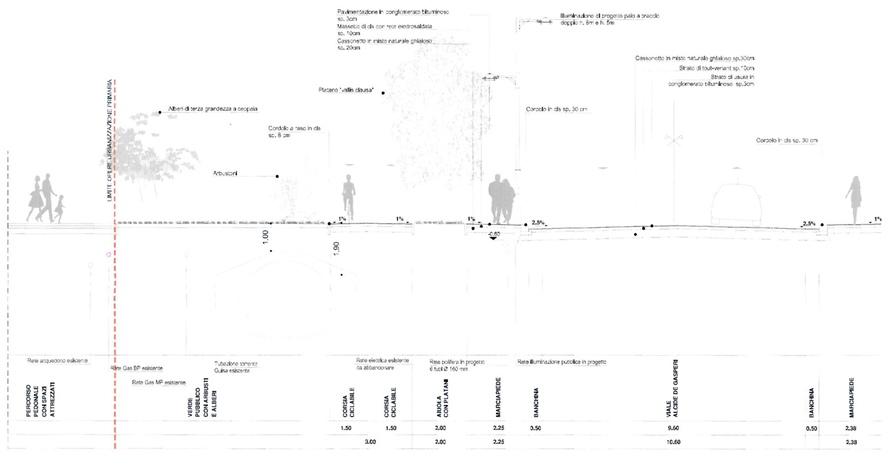

SEZIONE F-F'

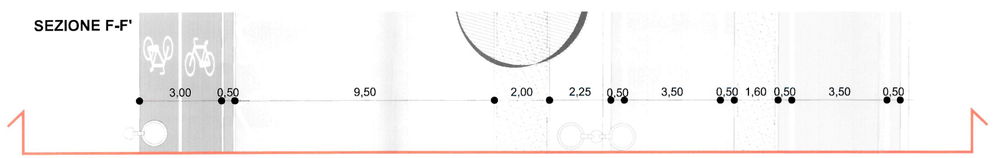

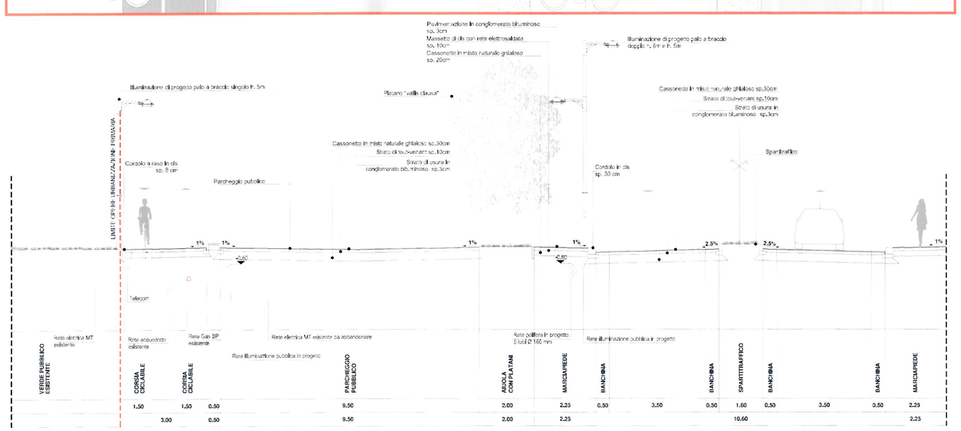

SEZIONE G-G'

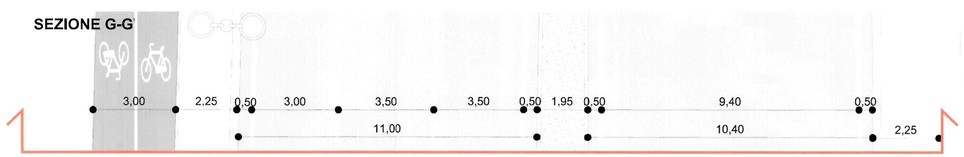

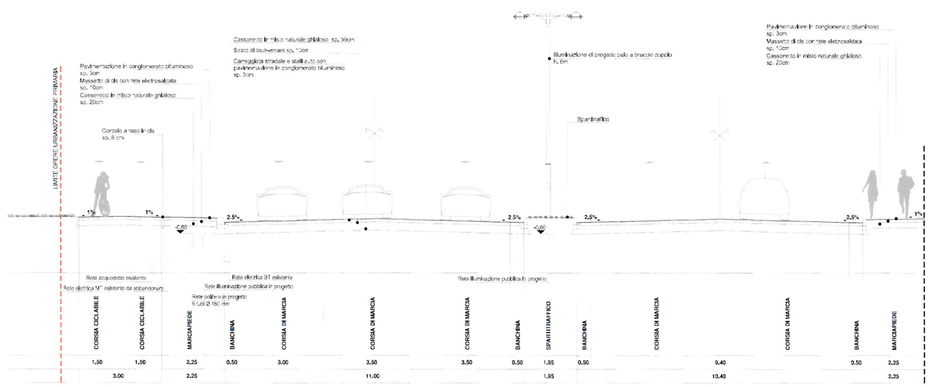

CONSORZIO ECODISTRICT

20122 Milano - Corso Italia, 15

COMUNE DI MILANO
DC SVILUPPO DEL TERR
PG 64348/2015
Del 02/02/2015
CONSORZIO ECODISTRIC
(S) PROT 5 PIANIFICAZION
02/02/2015

COPIA SETTORE
ALLEGATO ALLA PROPOSTA DI DELIB. N. 2534/2015
RELATIVA AL PRESENTE DOCUMENTO N° 1 FACCIATE
MILANO 3/2/2015
IL DIRETTORE DI SETTORE
Arch. Gilberto Tanchiali

PIANO DI RECUPERO

Zona di Recupero R 8.11 - Ambito PR2

in attuazione dell' Art.34 PdR del PGT vigente

PROGETTAZIONE:

bg&k associati

Arch. Maurice Kanah
Arch. Paola Bucciarelli
Geom. Ettore Mazzega
Arch. Marisa Fumi

CONSORZIO ECODISTRICT
20122 Milano - Corso Italia, 15
C.F. 97543790152

COLLABORATORI:

OPERE di URBANIZZAZIONE: Arch. Carlo Maria Corso
SISTEMAZIONI a VERDE: Chiara Adele Balsari architetto
PROGETTO per la MOBILITA': Ing. Michele Rossi
R.U.P.: Ing. Franco Sarra
VERIFICATORE: Marzabivo & Comelli s.p.a.

Descrizione / Drawing title

PIANO DI RECUPERO - Aggiornamento dicembre 2014
PROGETTO
Urbanizzazioni primarie - Sezioni viale De Gasperi
(con sottoservizi esistenti e di progetto)

Tavola N° / Drawing N°: **A010.e**

Scala / Scale: 1:1000 - 1:100

Nome file/File name: P 00 A 0 10 _ e .dwg

Revisione Revision	Descrizione Description	Data/ Date	Eseguito/ Drawn	Controllato/ Checked	Approvato/ Approved
00	EMISSIONE	20/11/2013			
02	AGGIORNAMENTO	14/03/2014			
03	AGGIORNAMENTO	31/03/2014			
04	AGGIORNAMENTO	13/11/2014			

© Copyright 2014