







Pozzi e piezometri

Pozzi pubblici

-  attivo
-  cementato
-  in disuso

Pozzi privati

-  attivo
-  cementato
-  in disuso

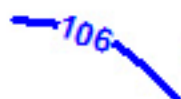
Rispetto delle captazioni



Tutela assoluta (10 m)



Zona di rispetto (200 m)



linea isopiezometrica e quota in m. sul livello del mare



direzione di flusso



aree a soggiacenza minore di 5 m dal piano campagna



collettori fognari (fonte Provincia di Milano, strati PTCP)

COMUNE DI MILANO

Studio della componente geologica, idrogeologica e sismica

ai sensi della DGR 8/7374 del 28/05/08

AREA FARINI

Tav. 2: Inquadramento idrogeologico

LEGENDA

scala 1:5.000

Luglio 2009