








Pozzi e piezometri



Pozzi pubblici


-  attivo
-  cementato
-  in disuso

Pozzi privati

-  attivo
-  cementato
-  in disuso

-  16 piezometro della rete di monitoraggio della falda (SIF Provincia di Milano). Ubicazione da carta stradale

-  106 linea isopiezometrica e quota in m. sul livello del mare
-  direzione di flusso

-  aree a soggiacenza minore di 5 m dal piano campagna

-  collettori fognari (fonte Provincia di Milano, strati PTCP)

COMUNE DI MILANO

Studio della componente geologica, idrogeologica e sismica
ai sensi della DGR 8/7374 del 28/05/08

AREA LAMBRATE

Tav. 2: Inquadramento idrogeologico

LEGENDA

scala 1:5.000

Luglio 2009