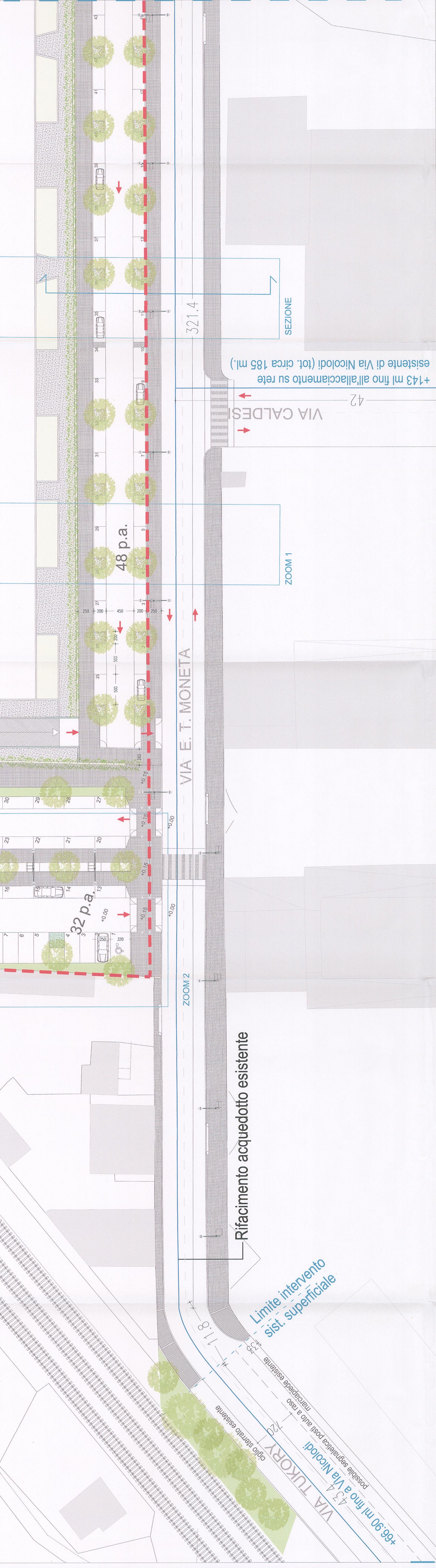


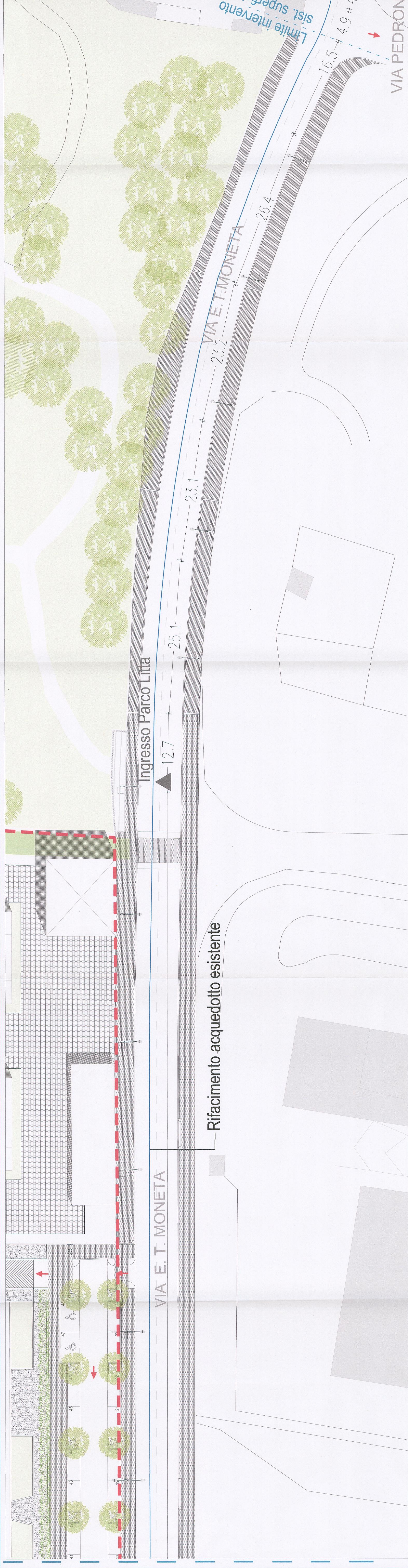


AREA D'INTERVENTO

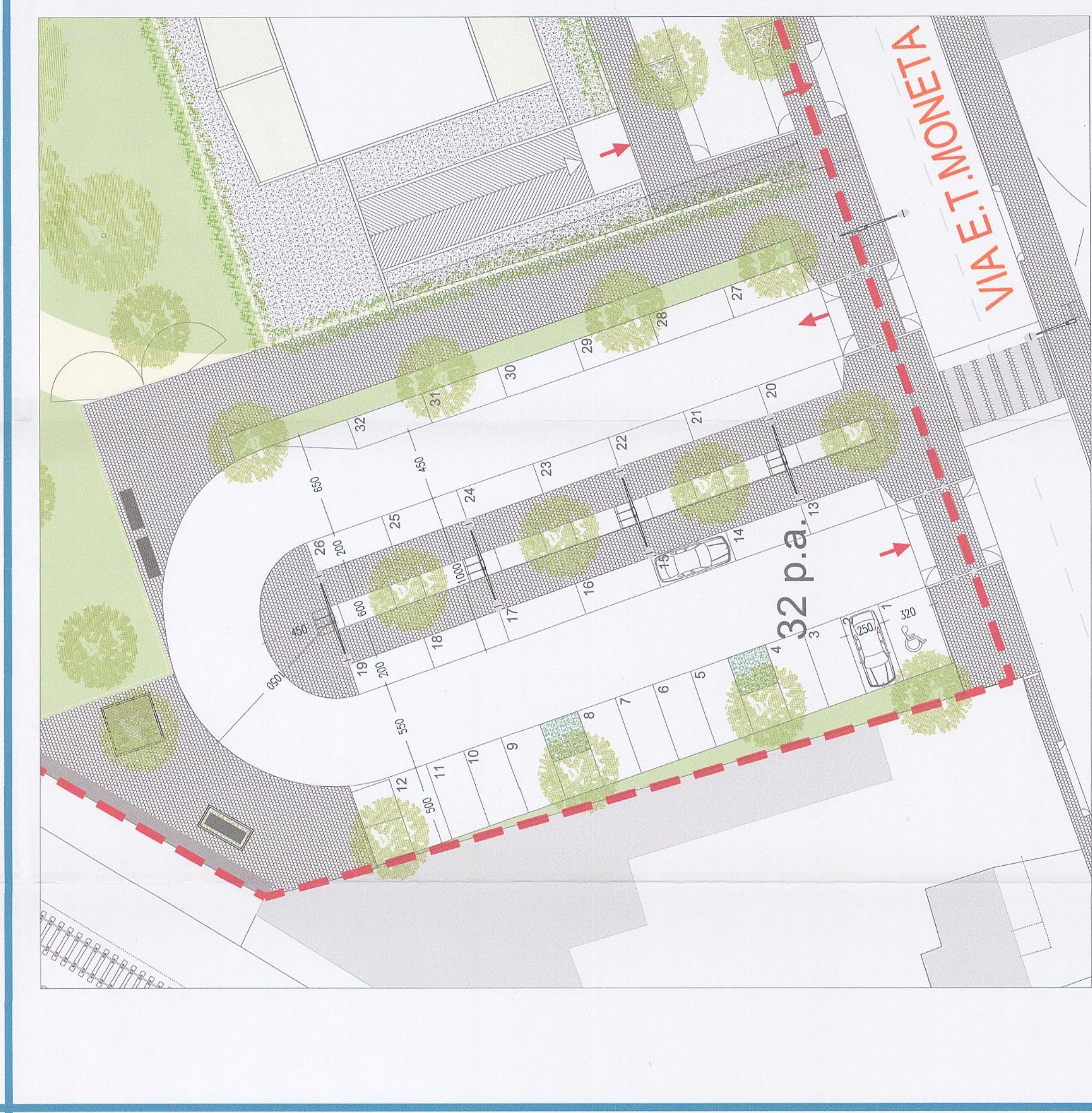
ACQUEDOTTO DI PROGETTO CON Ø 200 CM  
 SVILUPPO LINEARE DA VIA TUKORYNICOLODI A VIA  
 PEDRONI PARI A 580 ml +  
 VIA CALDESI FINO ALL'ALLACCIAMENTO CON RETE  
 ESISTENTE SU VIA NICOLÒDI, PARI A CIRCA 185 ml



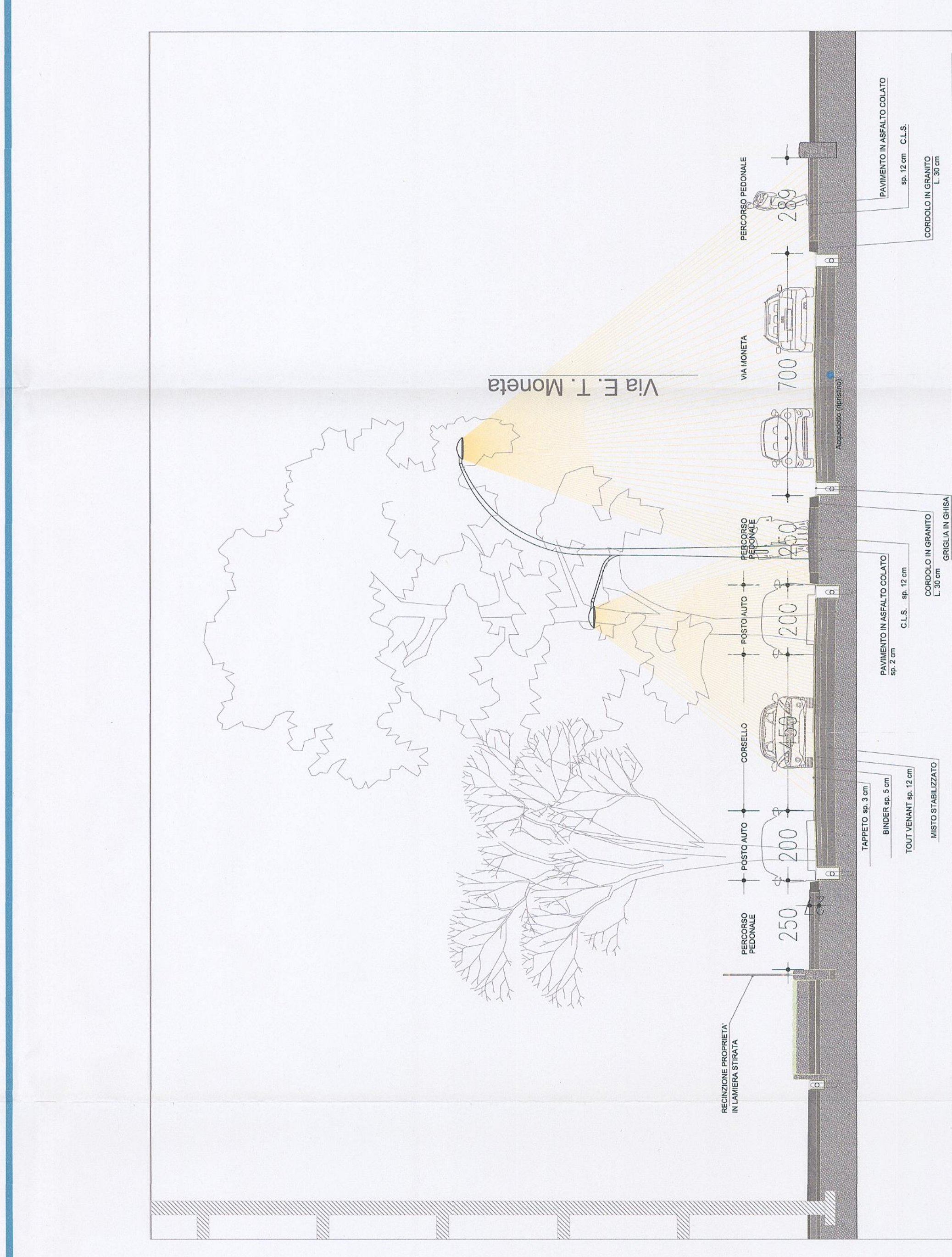
VIA ERNESTO TEODORO MONETA — SISTEMAZIONE SUPERFICIALE / 1



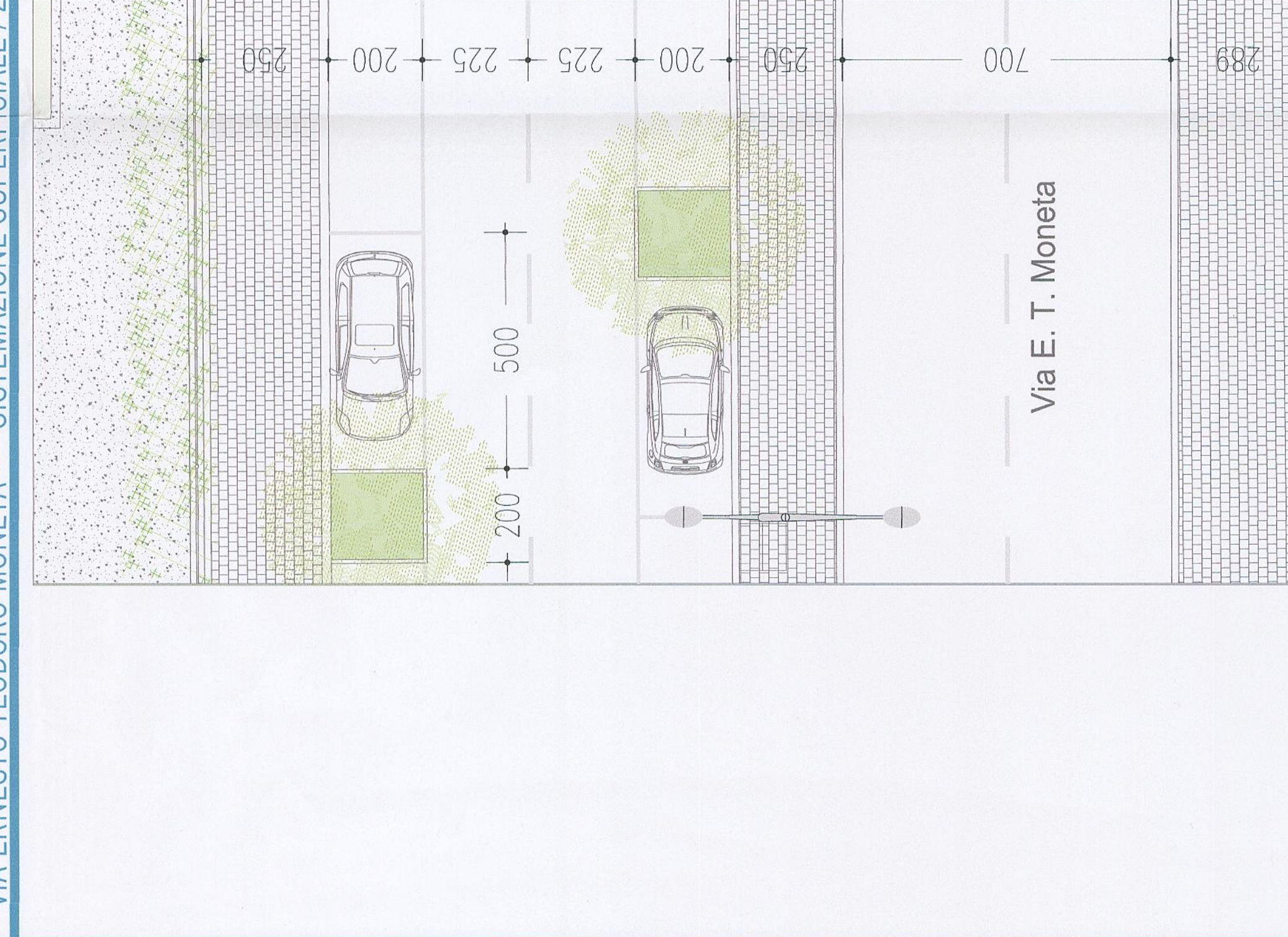
VIA ERNESTO TEODORO MONETA — SISTEMAZIONE SUPERFICIALE / 2



SISTEMAZIONE SUPERFICIALE  
 PARCHEGGIO IN CESSIONE



ZOOM 1  
 PARCHEGGIO ASSERVITO



SEZIONE

**COMUNE DI MILANO**  
 DEPARTAMENTO DI PIANIFICAZIONE  
 DIREZIONE REGIONALE DI PIANIFICAZIONE  
 SERVIZIO PIANIFICAZIONE TERRITORIALE  
 20127

IL SEGRETARIO GENERALE  
 - Paolo S. Rossi

anna gorgi and partners  
 via zara sant'antonio 16  
 20125 milano italy

**agp**

progetto architettonico  
 Piazza S. Antonio 16, 20125 Milano  
 02 86453501 02 86424230 info@annagorgi.com  
 ann. S. Brugnoli - arch. F. Mirzani

progetto  
**B&B&S** s.r.l.  
 Via Feltrina 4 - 20125 Milano  
 L. 02 8710104 - 02 8710108  
 info@bbs.it - www.bbs.it  
 Via Cassanese 8 - Milano

PROGETTO: SISTEMAZIONE SUPERFICIALE  
 ACQUEDOTTO

data: ottobre 2012  
 scala: A1

descrizione: **P 09**  
 VIA E.T. MONETA 40/54

COMUNE DI MILANO  
 DEPARTAMENTO DI PIANIFICAZIONE  
 DIREZIONE REGIONALE DI PIANIFICAZIONE  
 SERVIZIO PIANIFICAZIONE TERRITORIALE  
 20127

PROGETTO: SISTEMAZIONE SUPERFICIALE  
 ACQUEDOTTO