

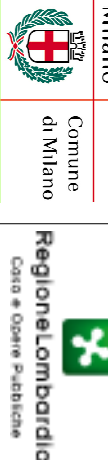
PERIMETRO AREA DI INTERVENTO



VIA MEREZZATE  
PROGRAMMA REGIONALE PER L'EDILIZIA RESIDENZIALE PUBBLICA 2005-2007  
ACCORDO QUADRO DI SVILUPPO TERRITORIALE PER LA CASA

PLANIMETRIA DELL'AMBITO DI INTERVENTO

ENTI PREPOSTI



IL RESPONSABILE COMUNALE DEL P.I.L.

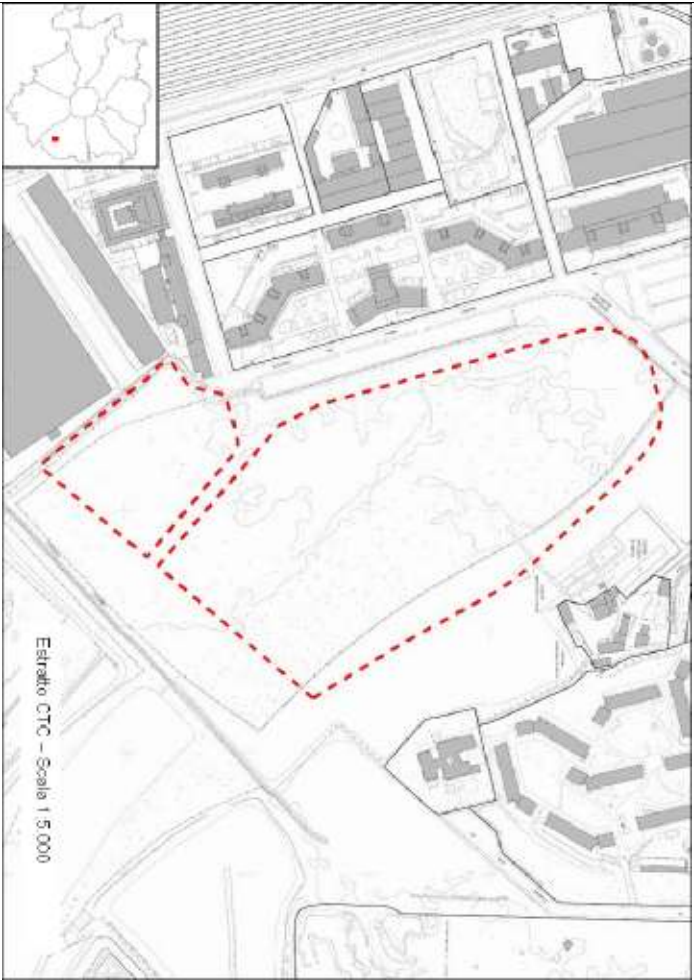
Arch. Franco Zinna

COORDINAMENTO PROGETTUALE DEL P.I.L.

Arch. Francesca Gallo  
Geom. Giancarlo Marconi

PROPRONENTE

ATIMEREZZATE  
MANDATARIA: ECO POLIS Soc. Coop.  
Via S. Stefano 12, 20122 Milano  
Tel. 02/872482 - 02/87248310  
info@ecopolis.coop



Direzione Centrale Sviluppo del Territorio  
Settore Valorizzazione Aree Comunali e non Comunali  
Servizio Pianificazione Interventi di Edilizia Pubblica

Concessione in diritto di superficie novantennale dell'area comunale di via Merezate, per la realizzazione di un intervento di edilizia residenziale, a canone di locazione sociale, moderato e convenzionato e/o in godimento d'uso, e con prezzo di cessione convenzionato

Zona 4

FASE PROGETTAZIONE

PRELIMINARE ☐ DEFINITIVA ☒ ESECUTIVA ☐

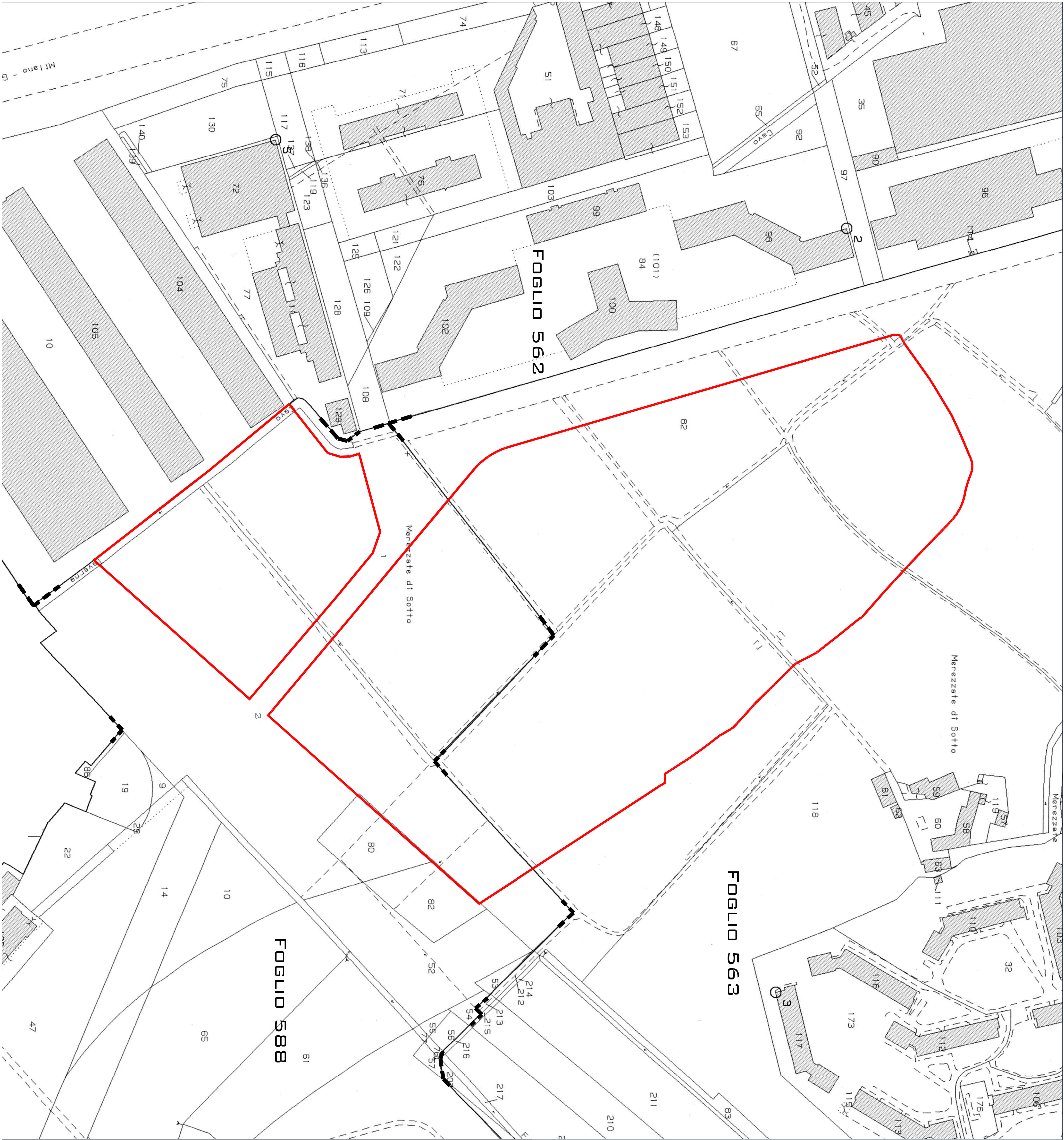
TITOLO ELABORATO  
PERIMETRO AREA DI INTERVENTO SU MAPPA CATASTALE

SCALA DISEGNO

1:1000

TAVOLA N°

3.1



Milano - G